



# PLAN SYTUACYJNY

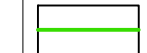

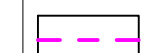

SKALA 1:500

## LEGENDA:

### PROJEKTOWANE NAWIERZCHNIE

-  NAWIERZCHNIA PLACU MANEWROWEGO  
 nawierzchnia bitumiczna
-  DOWIAZANIE NAWIERZCHNI PLACU MANEWROWEGO  
 nawierzchnia bitumiczna

### POZOSTALE OZNACZENIA

-  granice działek
-  numer działki objętej opracowaniem
-  zakres opracowania
-  wyznaczone miejsce pod stanowisko egzaminacyjne

WKG-IV.6642.1.614.2022

Nazwa organu prowadzącego państwowy zasób geodezyjny i kartograficzny	Prezydent Miasta Gorzowa Wielkopolskiego
Identyfikator ewidencyjny materiału zasobu	P.0861.2000.248
Nazwa materiału zasobu	MAPA ZASADNICZA
Data wykonania kopii materiału zasobu	2022-06-03
Imię, nazwisko i podpis osoby reprezentującej organ	Anna Bednarek podpisano elektronicznie

Mapa sporządzona w układzie współrzędnych prostokątnych płaskich : PL-2000 strefa 5.  
Układ wysokościowy, poziomy odniesienia: PL-EVRF2007-NH



LUBSKIE CENTRUM BUDOWNICTWA PASYWNEGO  
Michał Kruczkowski  
Chwałęcice, ul. Żwirowa 204, 66-415 Kłodawa  
tel. 882 604 288; e-mail: biuro@lcbp.pl; www.lcbp.pl

Nazwa obiektu budowlanego:

**REMONT CZĘŚCI NAWIERZCHNI PLACU MANEWROWEGO**

Adres obiektu budowlanego:

ul. Sybiraków, 66-400 Gorzów Wielkopolski, działka nr ewid. 465 obręb 0003 Wawrów, jedn. ewid. M. Gorzów Wielkopolski, powiat M. Gorzów Wielkopolski, woj. łubuskie

Tytuł rysunku:

**PLAN SYTUACYJNY**

Projektant: mgr inż. Michał Kruczkowski <small>osoba nr ewid. LBS0013/PBR/18 do projektowania w spec. konstrukcyjno-budowlanej, bez ograniczeń</small>	Podpis:  Data: 30.06.2022 r.	Stadium: PROJEKT WYKONAWCZY Skala rys.: 1:500 Nr rys.: <b>PW-02</b>
--	---------------------------------------	--